



**КОМИТЕТ ИМУЩЕСТВЕННЫХ ОТНОШЕНИЙ  
АДМИНИСТРАЦИИ ПЕРМСКОГО МУНИЦИПАЛЬНОГО ОКРУГА**

**РЕШЕНИЕ**

о размещении объектов № 2554

Пермский край  
Пермский округ

29.09.2023

Комитет имущественных отношений администрации Пермского муниципального округа разрешает Акционерному обществу «Газпром газораспределение Пермь» (ИНН 5902183841, ОГРН 1025900512670, почтовый адрес: 614000, г. Пермь, ул. Петропавловская, 43)

размещение объекта «Газопровод давлением до 1.2 Мпа, для размещения которого не требуется разрешения на строительство»

на землях муниципальной собственности и государственная собственность на которые не разграничена

на срок 1 год

Местоположение: Пермский край, м.о. Пермский, муниципальный округ, д. Кондратово, ул. Камская, 4в

Приложение: схема предполагаемых к использованию земель или части земельного участка.

Особые условия использования:

- 1) При размещении газопровода учесть параметры ширины проезда улично-дорожной сети, во избежание сужения полосы отвода дороги.
- 2) При условии получения разрешения на производство земляных работ.
- 3) Обязательное получение технических условий в МКУ «Управление ЖКХ, Земельно-имущественных отношений и архитектуры Кондратовского сельского поселения».

Заместитель председателя комитета



(подпись, печать)

М.В. Королева

Схема предполагаемых к использованию земель или части земельного участка

Объект: Газопровод давлением до 1,2 Мпа,  
 - для размещения которого не требуется разрешения на строительство

Местоположение: расположенных по адресу: Пермский край, м.о. Пермский,  
д. Кондратово, ул. Камская, 4в






Площадь земель или части земельного участка, кв.м.: 946

Категория земель: земли населенных пунктов

Вид разрешенного использования:

Каталог координат, м		
№ точки границы	X	Y
n1	514610.78	2223883.73
n2	514604.49	2223885.57
n3	514591.10	2223851.00
n4	514589.26	2223846.93
n5	514590.85	2223845.67
n6	514590.76	2223845.55
n7	514583.03	2223836.14
n8	514579.02	2223836.08
n9	514576.04	2223837.22
n10	514575.76	2223837.33
n11	514572.66	2223838.52
n12	514569.13	2223839.76
n13	514568.24	2223840.08
n14	514521.83	2223857.80
n15	514520.28	2223854.40
n16	514514.96	2223856.28
n17	514514.82	2223855.94
n18	514519.99	2223848.95
n19	514579.06	2223830.01
n20	514589.38	2223829.81
n21	514609.47	2223874.48
n1	514610.78	2223883.73

Условные обозначения:

-  - предполагаемый участок земель, на которых планируется размещение объекта
-  - границы и номер земельного участка, сведения о которых внесены в ЕГРН
-  - зоны с особыми условиями использования территории, сведения о которых внесены в ЕГРН
-  - обозначение запрашиваемого земельного участка
-  - характеристическая точка границ земель или части земельного участка

59:32:0630006 - номер кадастрового квартала

Описание границ смежных землепользователей:

От точки n1 до точки n2, n20 - n21 - земельный участок с кадастровым номером 59:32:0630006:14043;

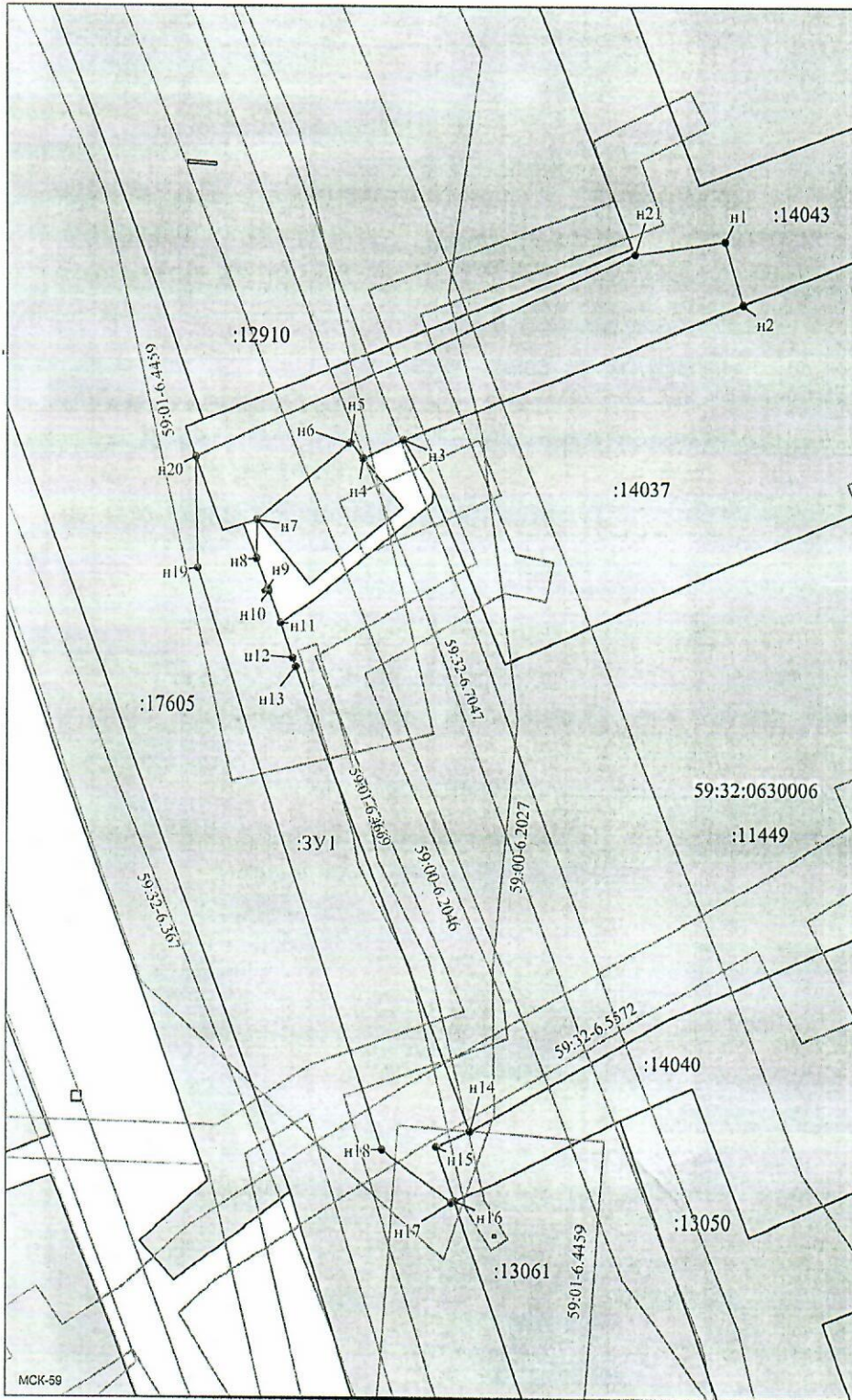
От точки n2 до точки n3 - земельный участок с кадастровым номером 59:32:0630006:14037;

От точки n3 до точки n4, n7 - n11 - земли общего пользования;

От точки n11 до точки n14 - земельный участок с кадастровым номером 59:32:0630006:11449;

От точки n14 до точки n16 - земельный участок с кадастровым номером 59:32:0630006:14040;

От точки n16 до точки n20 - земельный участок с кадастровым номером 59:32:0630006:17605;



Масштаб 1:500

Заявитель:

МП  
 (для юридических лиц  
 и индивидуальных предпринимателей)

  
 (подпись, расшифровка подписи)

/ Егошина И. В.